

felder Berg zurück und genießen von der Drei-Linden-Höhe aus den Blick über die Stadt Coesfeld und die Parklandschaft des Münsterlandes, bis Sie zum Ausgangspunkt der Tour zurückkehren.

Dort angekommen, sollten Sie sich unbedingt etwas Zeit nehmen, um die **St. Lamberti Kirche [3]**, den **Pulverturm [4]**, das **Walkenbrückentor [5]**, ein ehem. Stadttor und heutiges Stadtmuseum „Das Tor“ und die **St. Jakobi Kirche [6]** zu besichtigen.

Zahlreiche Cafés und Restaurants laden ein, die Tour gemütlich ausklingen zu lassen.

In der Tourist-Information am Marktplatz können Sie sich über die Sehenswürdigkeiten, deren Öffnungszeiten und weitere Radrouten informieren.



[5]



Kontaktadresse

Baumberge-Touristik

Markt 8 · 48653 Coesfeld

Telefon: 025 41 / 939-1067

E-Mail: info@baumberge.com

Internet: www.baumberge.com

© Baumberge-Touristik

Die Baumberge sind eine abwechslungsreiche Region mit gut ausgeschilderten Fahrradwegen, mit vielfältigen Freizeit- und Kulturangeboten und mit romantischen Schlössern und Burgen. Sie sind aber auch seit mehr als 1000 Jahren Abbaugelände eines Kalk-Sandsteins, der schon im Mittelalter ein wahrer Exportschlager des Münsterlandes war und viele Sakral- und Profanbauten im nordeuropäischen Raum z. B. mit Bildhauerwerken ziert. Damit gehören die Baumberge zu einer der traditionsreichsten deutschen Steinbildhauer-Regionen. Viele Beispiele in der Architektur und das Sandsteinmuseum bieten einen Einblick der besonderen Art in diese „Steinreiche“ Geschichte. Unsere gute Gastronomie bietet jedem Genuss und Erlebnis und die Natur verwöhnt unsere Gäste mit Weitblicken über die münsterländische Parklandschaft, herrlichen Buchenwäldern und einer quellen- und steinreichen Landschaft.



St. Lamberti Kirche

Baumberge

... im Münsterland

Rundroute 84






Auf Wegen des heiligen Liudger









Münsterland

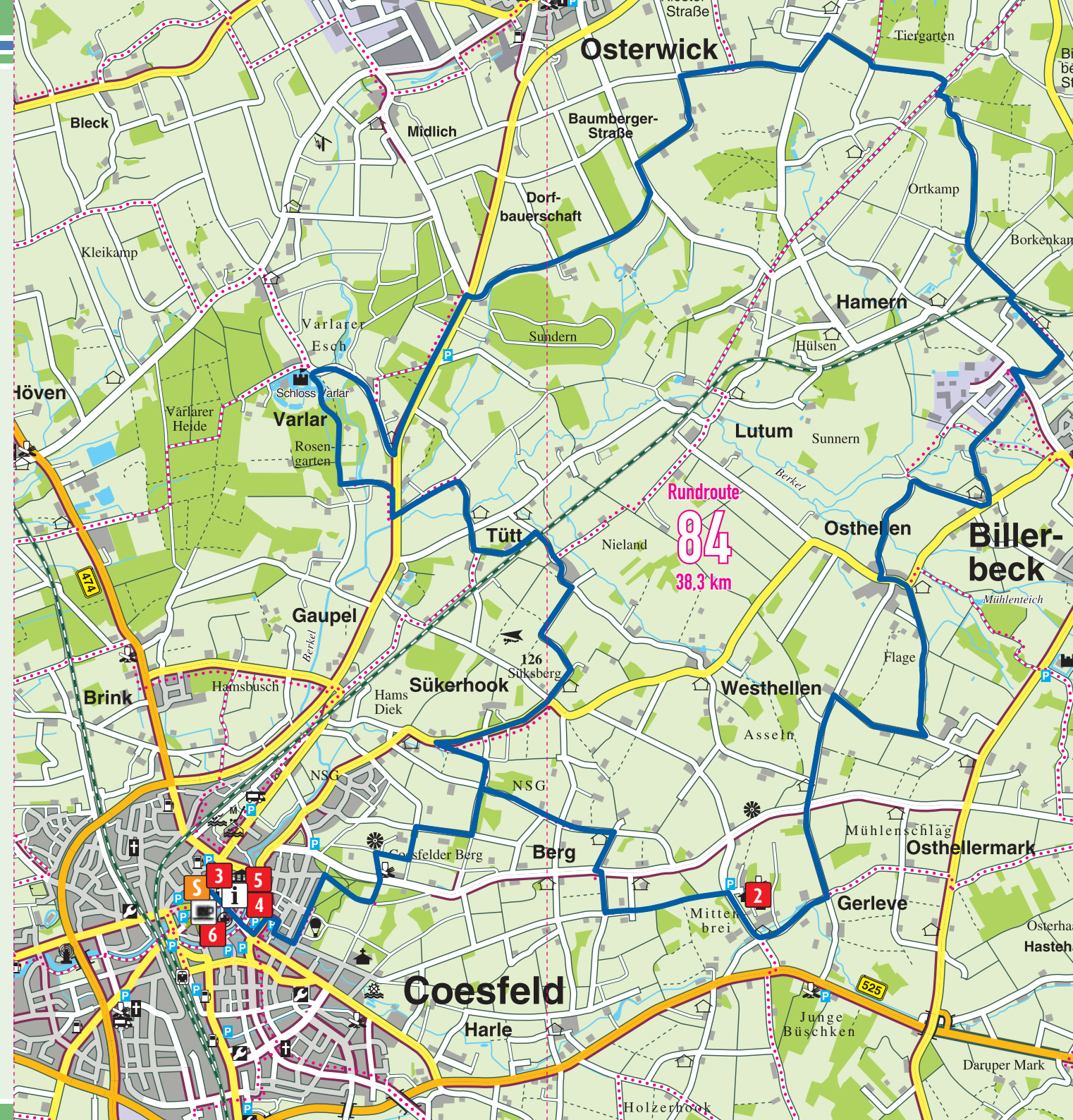
Legende

-  Rundroute
-  Sehenswürdigkeiten
-  Startpunkt
-  Gastronomie
-  Schutzhütten/Unterstellmöglichkeit
-  Fahrradservice und -vermietung
-  Tourist Information
-  E-Bike Ladestation

Maßstab 1:550 (1 cm in der Karte entspricht ca. 550 m in der Natur)

Sehenswertes

-  Schloss Varlar
-  Benediktinerabtei Gerleve
-  St. Lamberti Kirche
-  Pulverturm
-  Walkenbrückentor/Stadtmuseum
-  St. Jakobi Kirche



Informationen

Start: Marktplatz Coesfeld

Länge: 38,3 km

Höhenmeter: 257 m

Fahrzeit: ca. 3 h

Parken:

Kaufland [51° 56 min 19 sec N] [7° 9 min 58 sec E]

Konzerttheater [51° 57 min 7 sec N] [7° 10 min 23 sec E]

Fahrradservice und -vermietung

2rad Center Bergmann

Holthäuser Str. 3

48727 Billerbeck

Telefon: 025 43 / 930 360

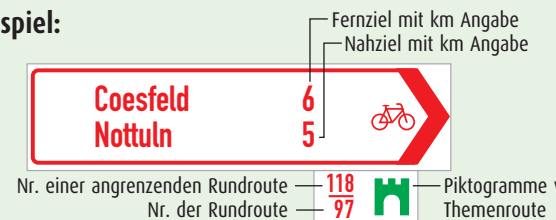



Ausschilderung

Die Baumbergeregion verfügt über ein einheitlich ausgeschildertes touristisches Radwegenetz. Die Beschilderung ermöglicht eine optimale Orientierung.

2 Zahlen – ein Radweg: jede Rundroute hat eine Nummer. Die Radwege verlaufen auf den Grenzen zwischen zwei Rundrouten. Die Nummer des Radweges ergibt sich aus den Nummern der beiden Rundrouten. Eine Nummer bezeichnet eine Rundroute.

Beispiel:



 Diese Zwischenwegweiser leiten Sie von einem Pfeilwegweiser zum nächsten.