

Die örtliche Tourist-Information informiert Sie über die Sehenswürdigkeiten, deren Öffnungszeiten und weitere Radrouten in der Nähe.



[7]



Kontaktadresse

Baumberge-Touristik

Markt 8 · 48653 Coesfeld

Telefon: 025 41 / 939-1067

E-Mail: info@baumberge.com

Internet: www.baumberge.com

Tourist-Information Billerbeck

Markt 1 · 48727 Billerbeck

Telefon: 025 43 / 73 15

E-Mail: stadt@billerbeck.de

Internet: www.billerbeck.de

© Baumberge-Touristik

Die Baumberge sind eine abwechslungsreiche Region mit gut ausgeschilderten Fahrradwegen, mit vielfältigen Freizeit- und Kulturangeboten und mit romantischen Schlössern und Burgen. Sie sind aber auch seit mehr als 1000 Jahren Abbaugelände eines Kalk-Sandsteins, der schon im Mittelalter ein wahrer Exportschlager des Münsterlandes war und viele Sakral- und Profanbauten im nordeuropäischen Raum z. B. mit Bildhauerwerken zierte. Damit gehören die Baumberge zu einer der traditionsreichsten deutschen Steinbildhauer-Regionen. Viele Beispiele in der Architektur und das Sandsteinmuseum bieten einen Einblick der besonderen Art in diese „Steinreiche“ Geschichte. Unsere gute Gastronomie bietet jedem Genuss und Erlebnis und die Natur verwöhnt unsere Gäste mit Weitblicken über die münsterländische Parklandschaft, herrlichen Buchenwäldern und einer quellen- und steinreichen Landschaft.



Wasserschloss Darfeld

Baumberge

... im Münsterland

Rundroute 199



Sanfte Hügel – durch die
Parklandschaft des Münsterlandes



Münsterland

Routenbeschreibung








Die Tour beginnt am **Ludgerus Dom [1]** in Billerbeck. Vom Markt aus biegen Sie an der Bäckerei Kemper-Ahlers links ab. Sie befinden sich jetzt auf der Route 199. Dieser folgen Sie nun für 7 km durch die wunderschöne Parklandschaft des Münsterlandes in Richtung Darfeld. Kurz vor dem Ortseingang erwartet Sie das sehenswerte **Schloss Darfeld [2]**, eines der eindrucksvollsten Zeugnisse der venezianischen Renaissance im Münsterland. Das Schloss wird privat bewohnt, ein Zutritt zu Schlosshof und Garten ist daher nicht möglich. Bitte respektieren Sie die Privatsphäre der Bewohner.

Sie folgen nun weiter der Route 199 am Ortsrand von Darfeld vorbei. Wer einen Abstecher nach Darfeld zur **St. Nikolai Pfarrkirche [3]** und zum **Heimat- und Bürgerhaus am Bahnhof [4]** machen möchte, verlässt die Route 199 für einige Zeit. Sie haben dort die Möglichkeit, eine Pause im Hotel Restaurant Feldkamp zu machen.

Mit neuer Energie kehren Sie nun zurück zur Route 199 und fahren durch die leicht hügelige Landschaft Richtung Billerbeck. Dort sollten Sie sich unbedingt ein bisschen Zeit nehmen, um sich die zahlreichen Sehenswürdigkeiten anzusehen. Hierzu zählen u. a.: der **Ludgerus Dom [1]**, die **kath. Pfarrkirche St. Johannes der Täufer (Johanniskirche) [5]**, die **Kolvenburg [6]**, eine ehemalige Wasserburanlage im Berkeltal, der **Ludgerusbrunnen [7]**, das **Haus Beckebans [8]**, der schönste Profanbau Billerbecks, das **Archidiakonat [9]** und der **Richthof [10]**.

Lassen Sie Ihre Tour in einem der Cafés oder Restaurants im Ortskern ausklingen

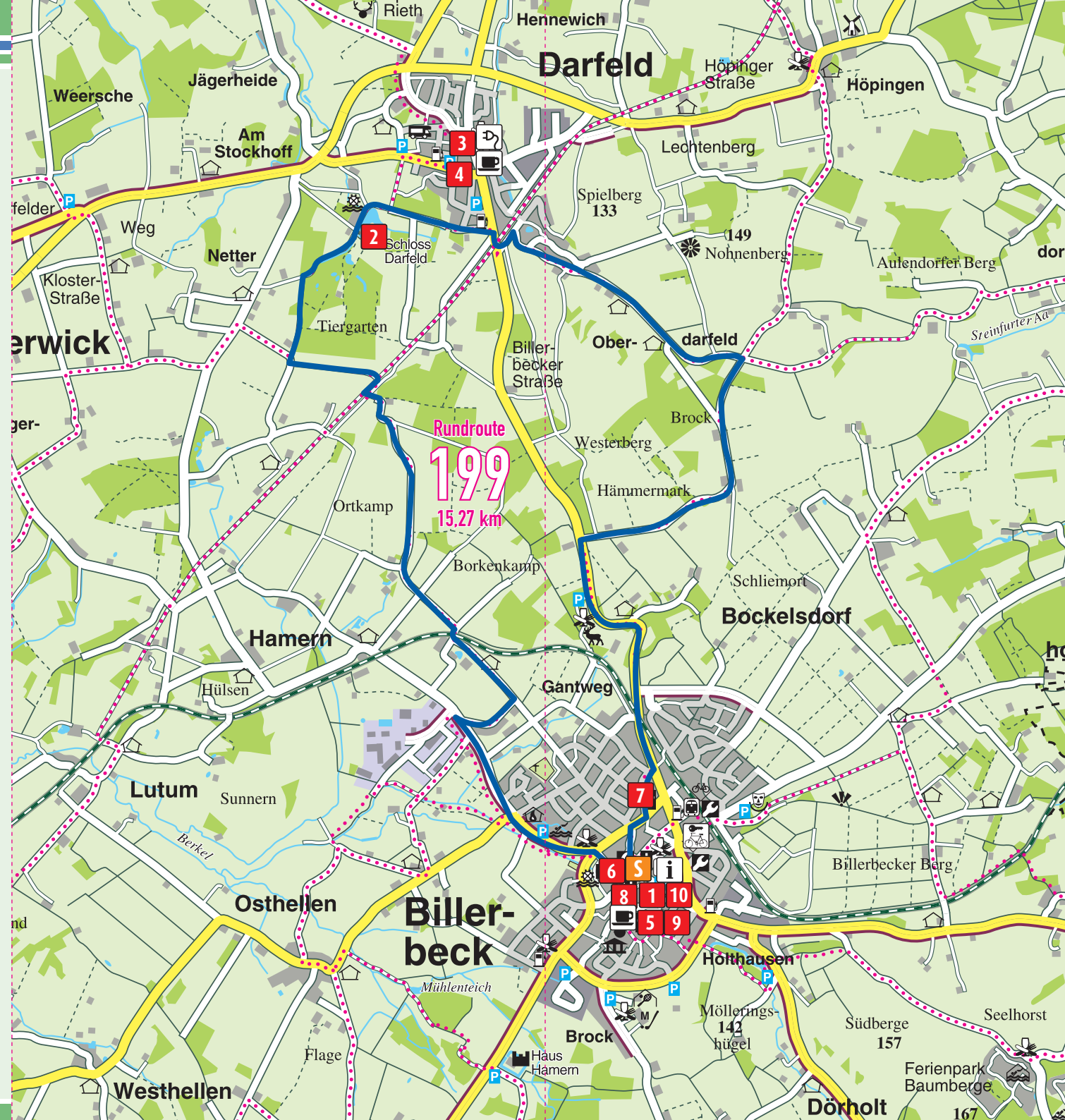
Legende

-  Rundroute
-  1 Sehenswürdigkeiten
-  S Startpunkt
-  Gastronomie
-  Schutzhütten/Unterstellmöglichkeit
-  Fahrradservice und -vermietung
-  Tourist Information

Maßstab 1:450 (1 cm in der Karte entspricht 450 m in der Natur)

Sehenswertes

-  1 Ludgerus Dom Billerbeck
-  2 Wasserschloss Darfeld
-  3 St. Nikolai Pfarrkirche
-  4 Heimat- und Bürgerhaus
-  5 Pfarrkirche St. Johannes
-  6 Kolvenburg
-  7 Ludgerusbrunnen
-  8 Haus Beckebans
-  9 Archidiakonat
-  10 Richthof



Informationen

Start: Ludgerus Dom Billerbeck

Länge: 15,27 km

Höhenmeter: 97 m

Fahrzeit: ca. 1,5 h

Parken:

Rathaus [51° 58 min 38 sec N] [7° 17 min 33 sec E]

Johanniskirche [51° 58 min 31 sec N] [7° 17 min 20 sec E]

Fahrradservice und -vermietung

2rad Center Bergmann

Holthäuser Str. 3

48727 Billerbeck

Telefon: 025 43 / 930 360

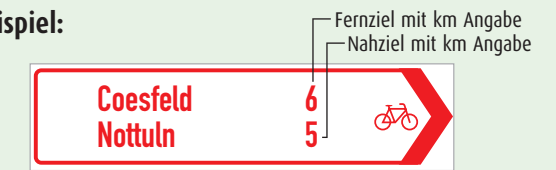



Ausschilderung


Die Baumbergeregion verfügt über ein einheitlich ausgeschildertes touristisches Radwegenetz. Die Beschilderung ermöglicht eine optimale Orientierung.

2 Zahlen – ein Radweg: jede Rundroute hat eine Nummer. Die Radwege verlaufen auf den Grenzen zwischen zwei Rundrouten. Die Nummer des Radweges ergibt sich aus den Nummern der beiden Rundrouten. Eine Nummer bezeichnet eine Rundroute.

Beispiel:



Nr. einer angrenzenden Rundroute — 118  Piktogramme von Themenroute
Nr. der Rundroute — 97

 Diese Zwischenwegweiser leiten Sie von einem Pfeilwegweiser zum nächsten.